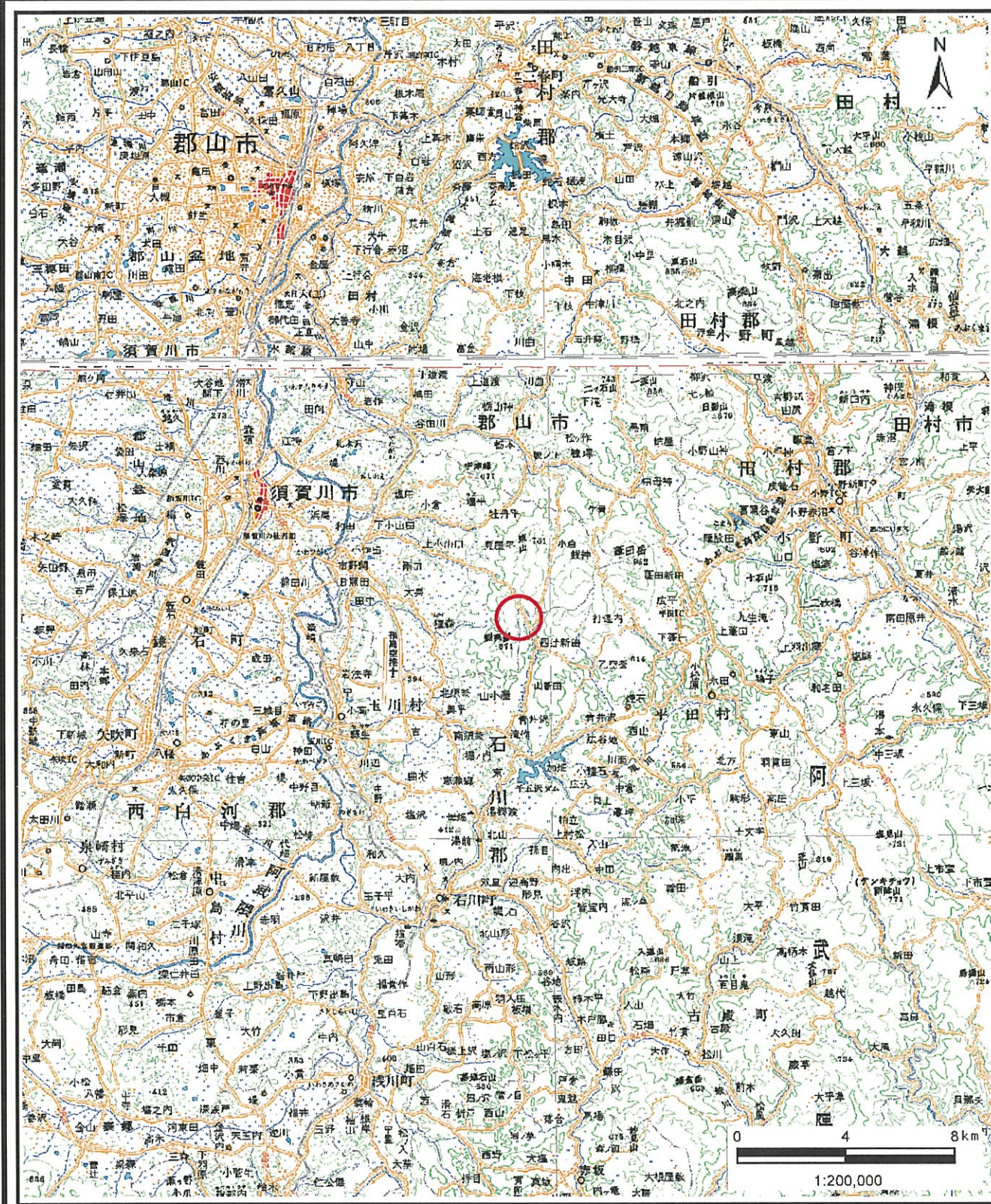
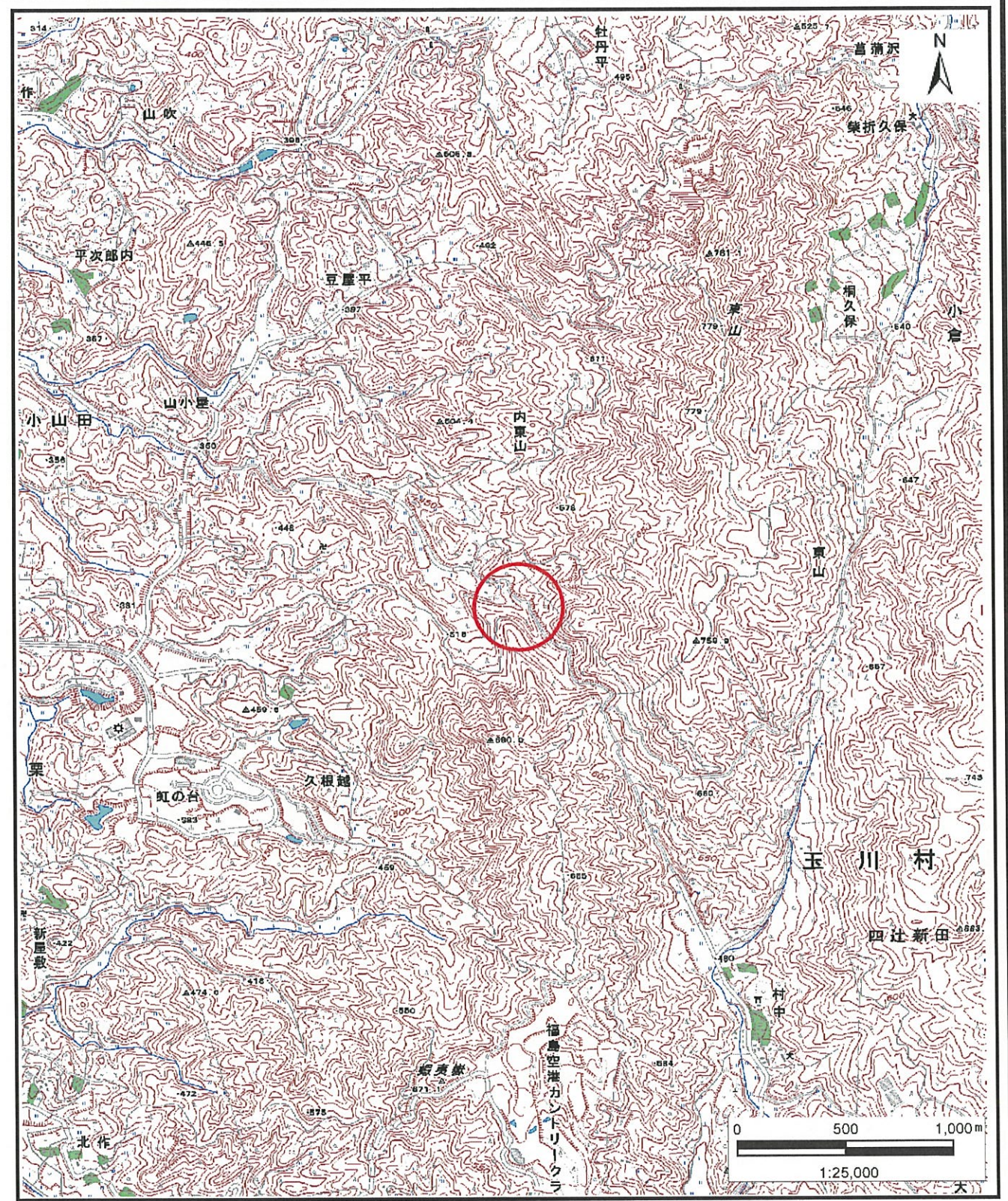


土砂災害警戒区域等の指定の公示に係る図書（その1）



(1/200,000)



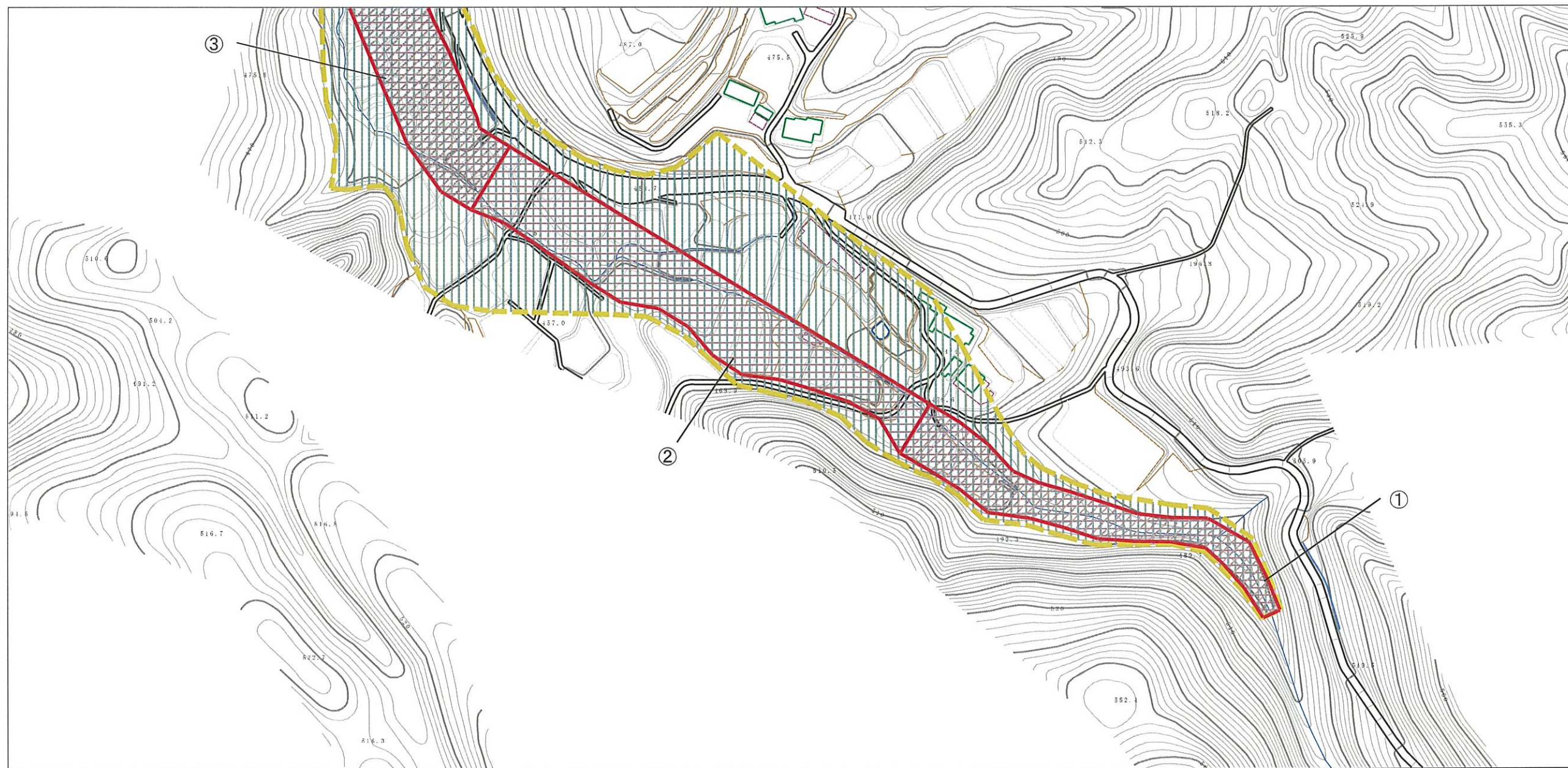
(1/25,000)

様式-1(土)
土砂災害警戒区域・土砂災害特別警戒区域 位置図

自然現象の種類	土石流
溪流番号	20207B0032
溪流名	足ノ股沢3号
所在地	福島県須賀川市大栗字東山

この地図は、国土地理院長の承認を得て、同院発行の数値地図200000（地図画像）及び電子地形図25000を複製したものである。（承認番号 平28情復、第250号）

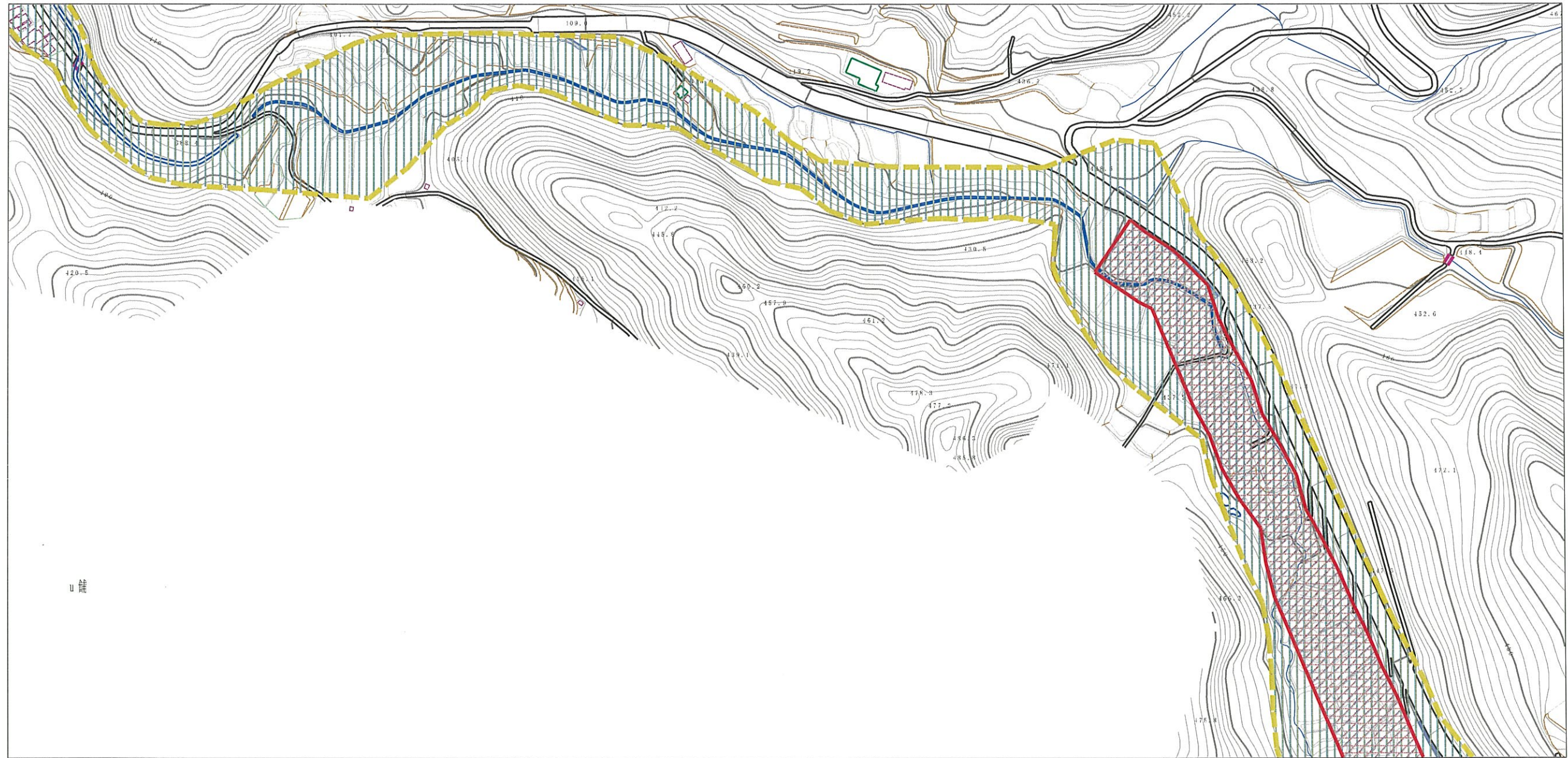
土砂災害警戒区域等の指定の公示に係る図書（その2）



横断測線の区間	力の大きさのうち 最大のもの(kN/m ²)	土石流の高さ(m)
①	41.40	1.87
②	11.21	0.90
③	11.78	1.30

様式-2(土) 土砂災害警戒区域・土砂災害特別警戒区域 区域図	土砂災害防止法施行令第2条の基準に該当する区域		N 縮尺 1:2,500	自然現象 の種類	土石流	溪流番号	20207B0032
	土砂災害防止法施行令第3条の基準に該当する区域			告示番号	第263号	溪流名	足ノ股沢3号
	その他の区域			告示年月日	平成29年3月28日	所在地	福島県須賀川市大栗字 東山

土砂災害警戒区域等の指定の公示に係る図書 (その2)



0 1 × 100m

様式-2 (土)

土砂災害警戒区域・土砂災害特別警戒区域
区域図

土砂災害防止法施行令第二条の基準に該当する区域



自然現象
の種類

土石流

溪流番号

20207B0032

土砂災害防止
法施行令第三
条の基準に
該当する区域

土石等の高さが1mを超える場合、土石等の
移動による力が50kN/mを超える区域



縮尺
1:2,500

告示番号

第263号

溪流名

足ノ股沢3号

土石等の高さが1mを超える場合、土石等の
移動による力が50kN/mを超えない区域



告示年月日

平成29年3月28日

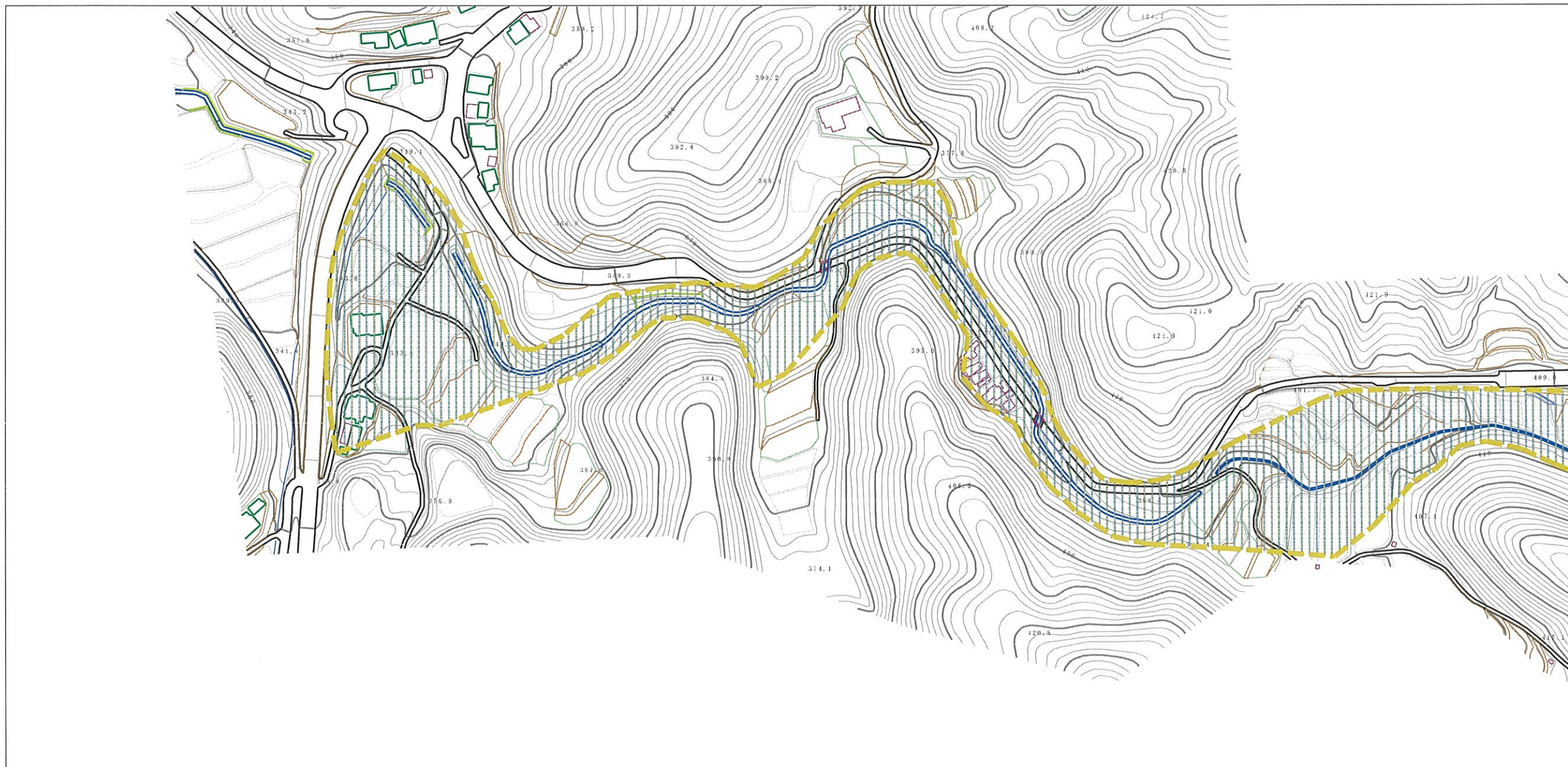
所在地

福島県須賀川市大栗字
東山

その他の区域



土砂災害警戒区域等の指定の公示に係る図書（その2）



0 1 × 100m

様式-2 (土) 土砂災害警戒区域・土砂災害特別警戒区域 区域図	土砂災害防止法施行令第2条の基準に該当する区域		N 縮尺 1:2,500	自然現象の種類	土石流	溪流番号	20207B0032
	土砂災害防止法施行令第3条の基準に該当する区域			告示番号	第263号	溪流名	足ノ股沢3号
	その他の区域			告示年月日	平成29年3月28日	所在地	福島県須賀川市大栗字 東山