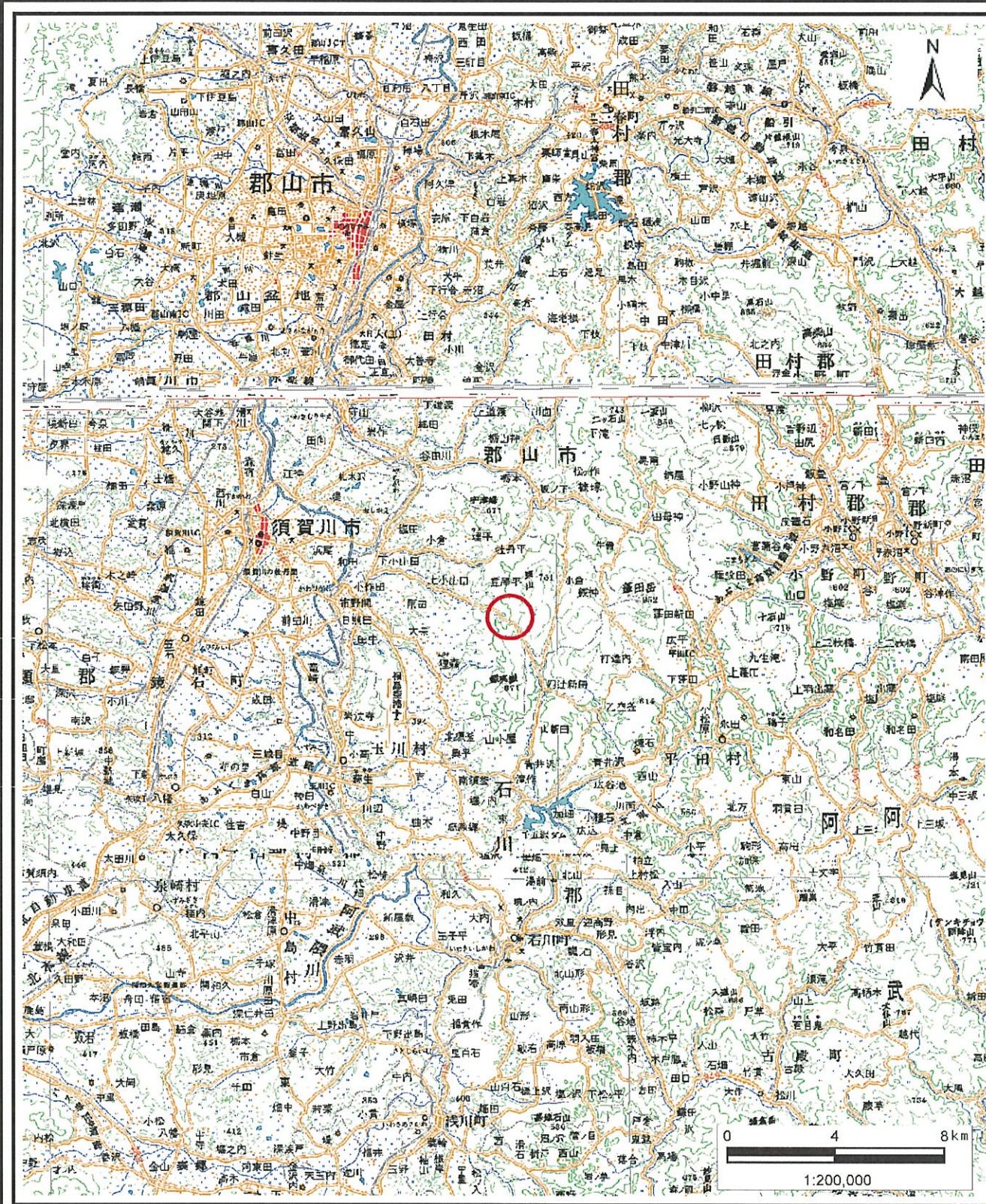
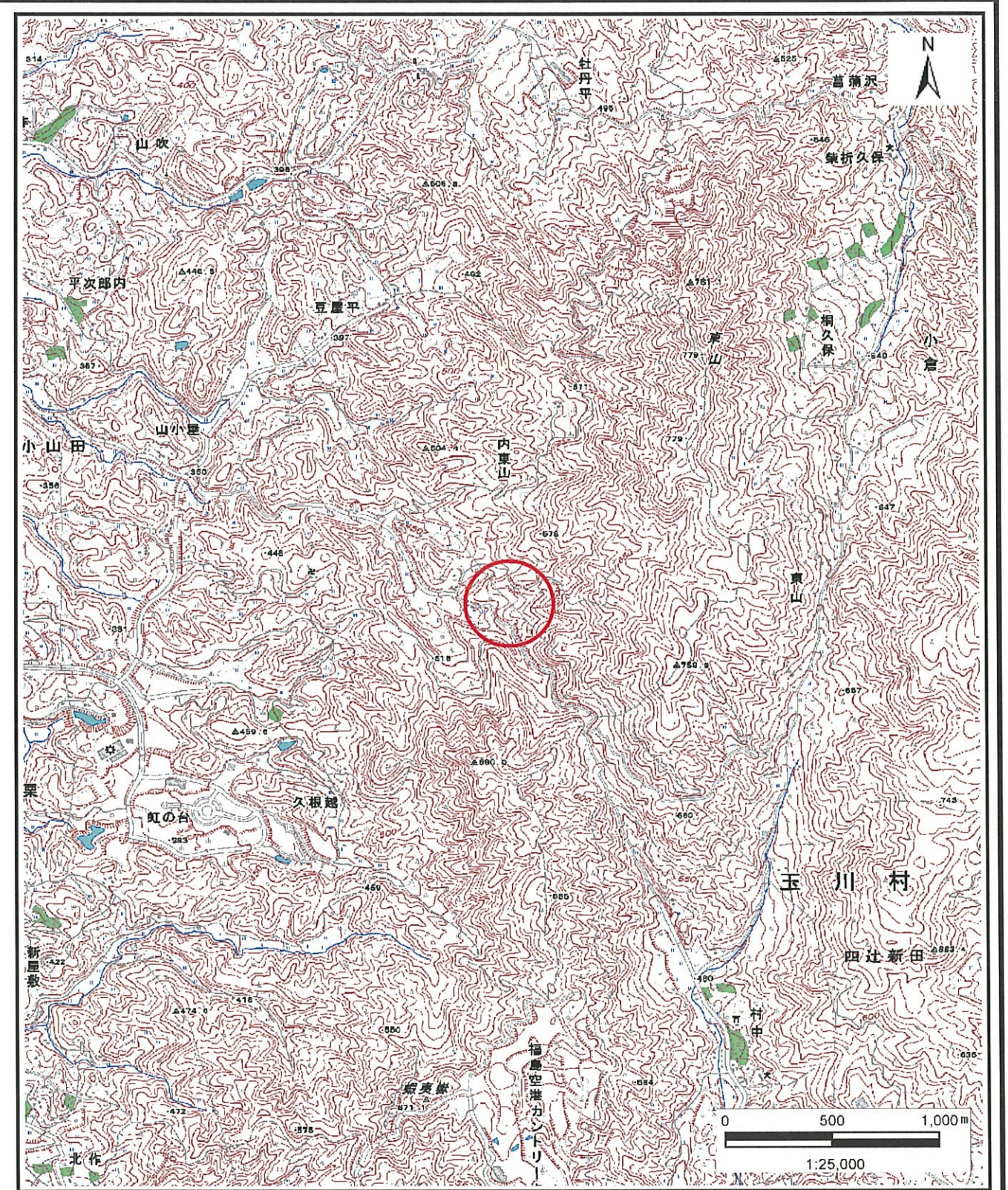


土砂災害警戒区域の指定の公示に係る図書（その1）



(1/200,000)



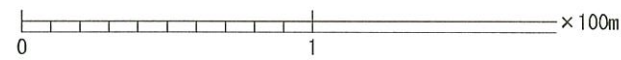
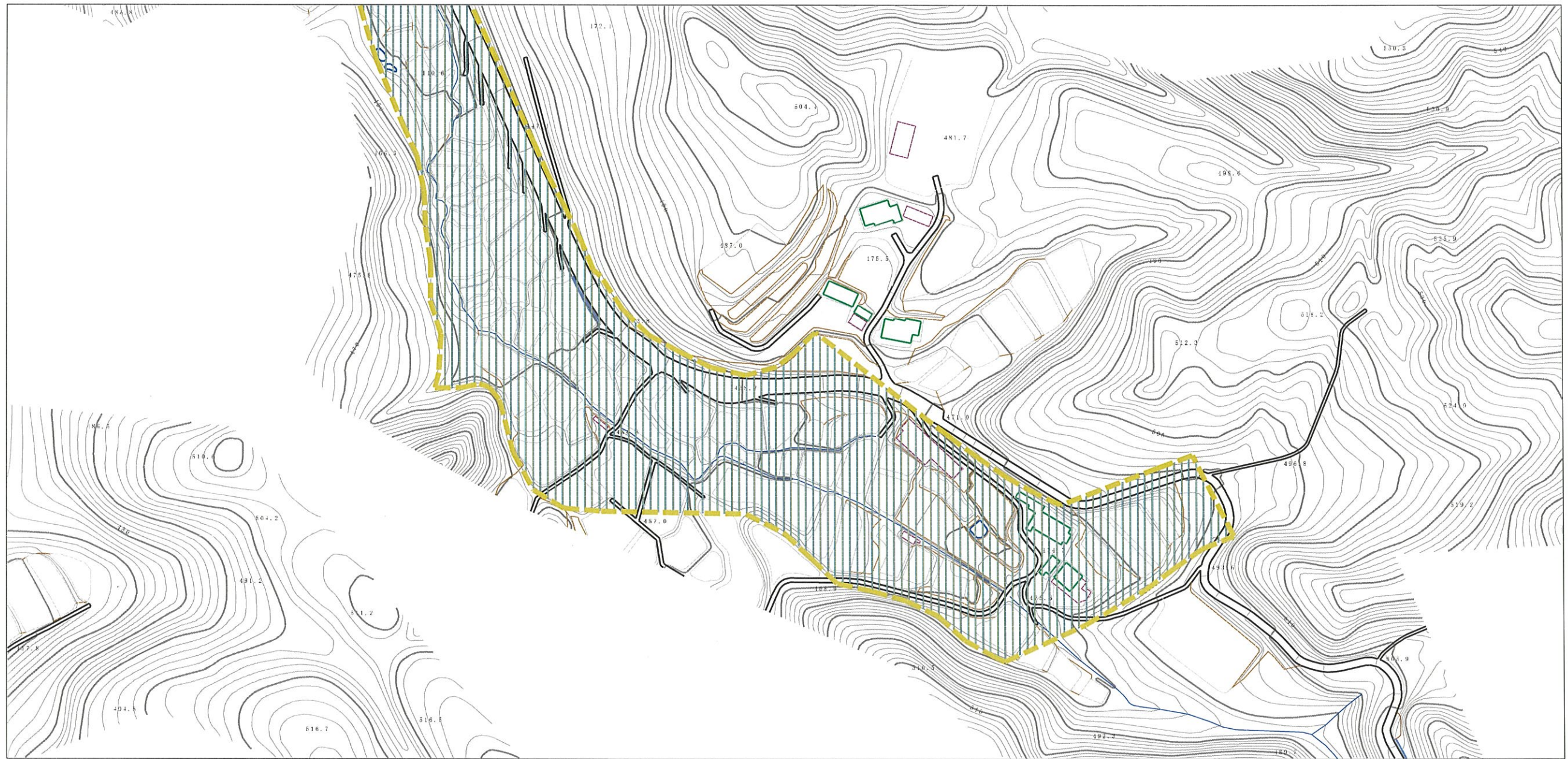
(1/25,000)

様式-1 (土)
土砂災害警戒区域 位置図

自然現象の種類	土石流
溪流番号	20207B0031
溪流名	足ノ股沢2号
所在地	福島県須賀川市上小山田字足股

この地図は、国土地理院長の承認を得て、同院発行の数値地図20000（地図画像）及び電子地形図25000を複製したものである。（承認番号 平28情復、第250号）

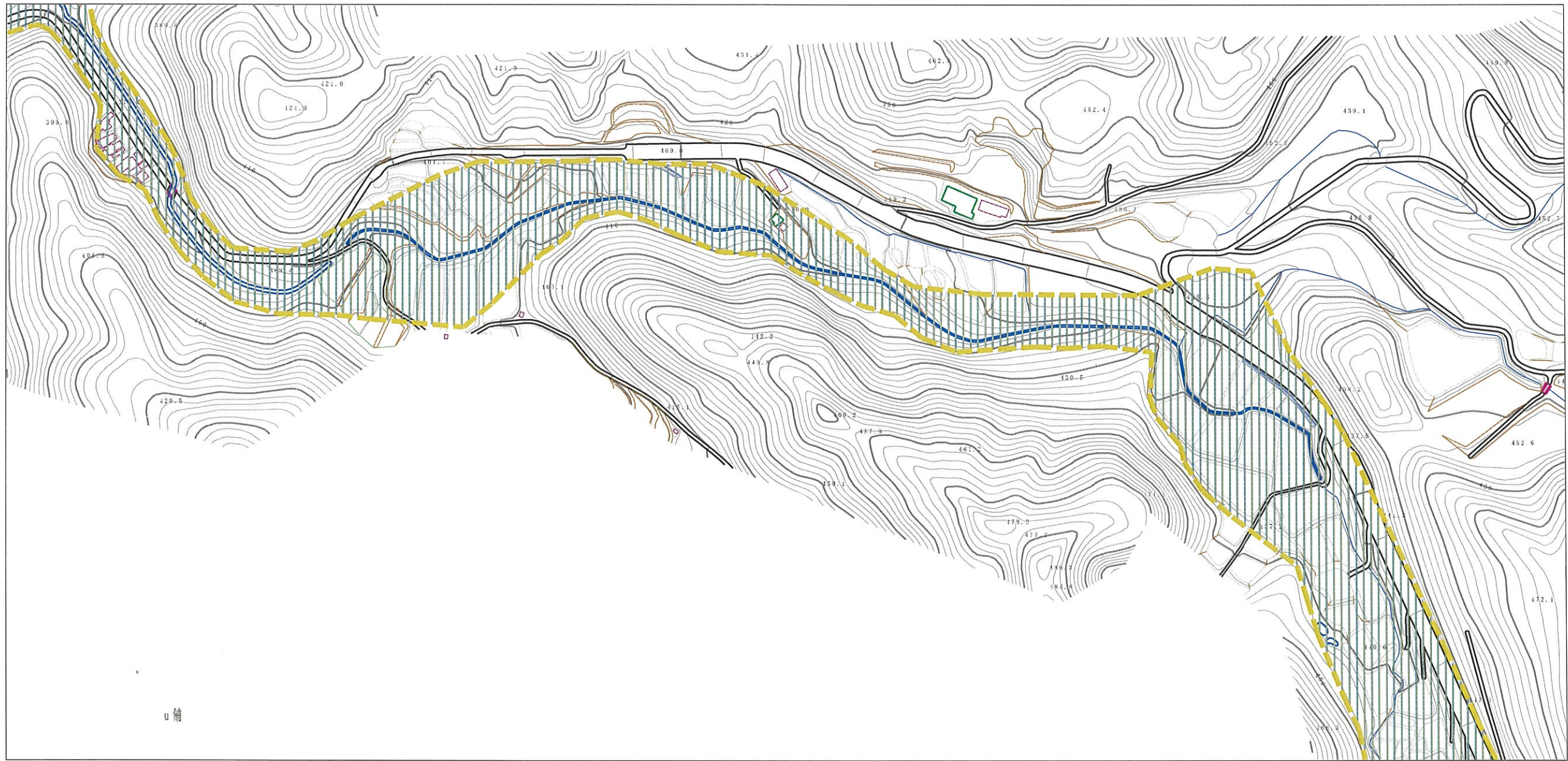
土砂災害警戒区域の指定の公示に係る図書（その2）



特別警戒区域なし

様式-2 (土) 土砂災害警戒区域・土砂災害特別警戒区域 区域図	土砂災害防止法施行令第二条の基準に該当する区域		N 縮尺 1:2,500	自然現象の種類	土石流	溪流番号	20207B0031
	土砂災害防止法施行令第三条の基準に該当する区域			告示番号	第263号	溪流名	足ノ股沢2号
	土砂等の高さが1mを超える場合、土石等の移動による力が500N/m ² を超える区域			告示年月日	平成29年3月28日	所在地	福島県須賀川市上小山田 字足股
	土砂等の高さが1mを超える場合、土石等の移動による力が500N/m ² を超えない区域						
	その他の区域						

土砂災害警戒区域の指定の公示に係る図書（その2）

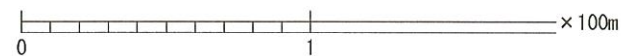
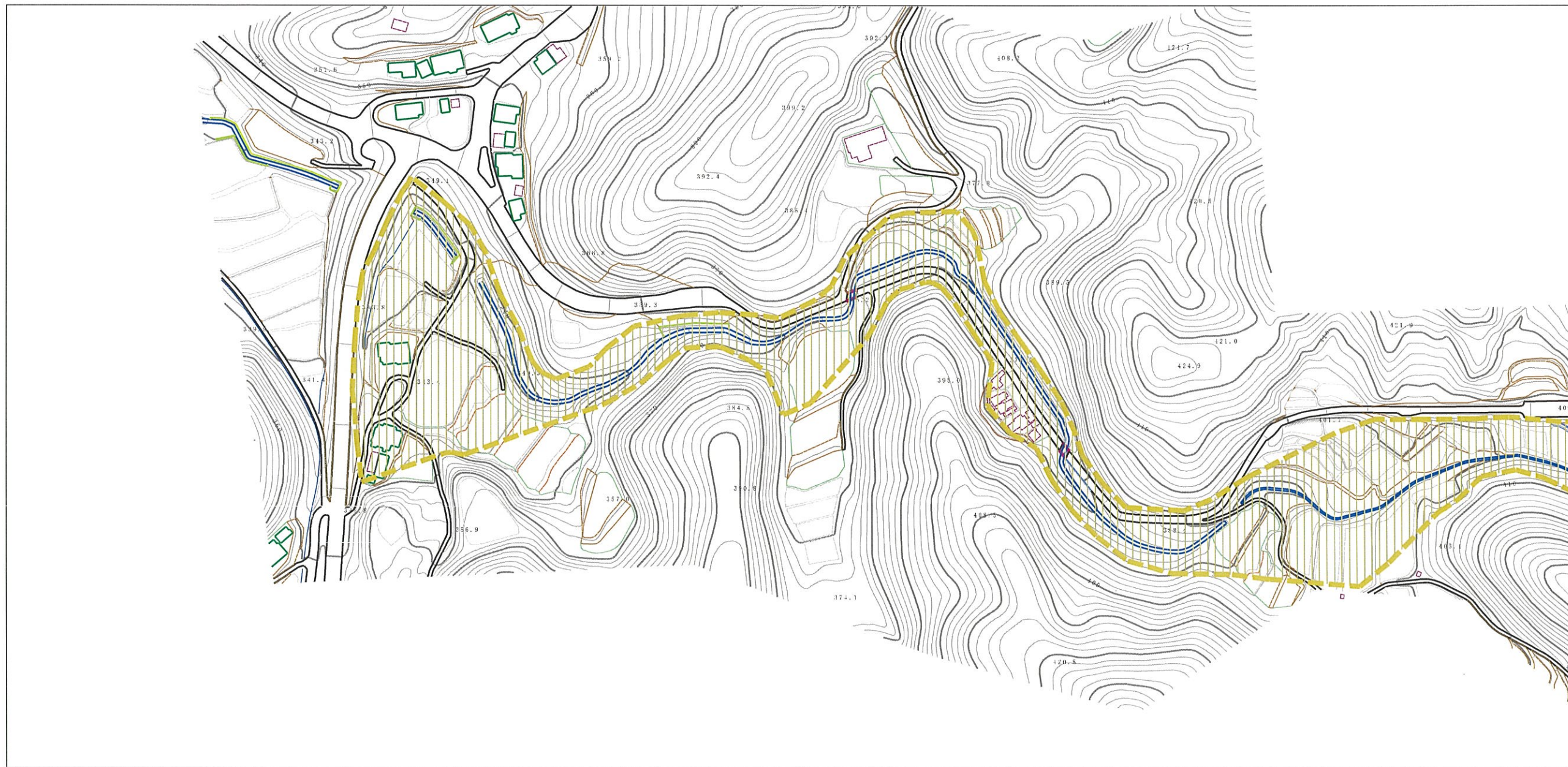


0 1 × 100m

特別警戒区域なし

様式-2 (土) 土砂災害警戒区域・土砂災害特別警戒区域 区域図	土砂災害防止法施行令第二条の基準に該当する区域		N 縮尺 1:2,500	自然現象の種類	土石流	溪流番号	20207B0031
	土砂災害防止法施行令第三条の基準に該当する区域			告示番号	第263号	溪流名	足ノ股沢2号
	土砂等の高さが1mを超える場合、土石等の移動による力が50kN/m ² を超える区域			告示年月日	平成29年3月28日	所在地	福島県須賀川市上小山田 宇足股
	土砂等の高さが1mを超える場合、土石等の移動による力が50kN/m ² を超えない区域						
	その他の区域						

土砂災害警戒区域の指定の公示に係る図書（その2）



特別警戒区域なし

様式-2 (土) 土砂災害警戒区域・土砂災害特別警戒区域 区域図	土砂災害防止法施行令第2条の基準に該当する区域		N 縮尺 1:2,500	自然現象の種類	土石流	溪流番号	20207B0031
	土砂災害防止法施行令第3条の基準に該当する区域			告示番号	第263号	溪流名	足ノ股沢2号
	その他の区域			告示年月日	平成29年 3月28日	所在地	福島県須賀川市上小山田 字足股