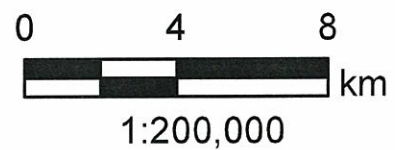
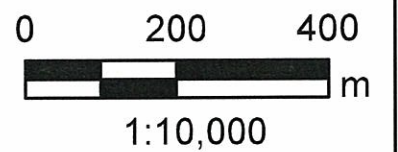


土砂災害警戒区域等の指定の公示に係る図書(その1)



(S=1/200,000)

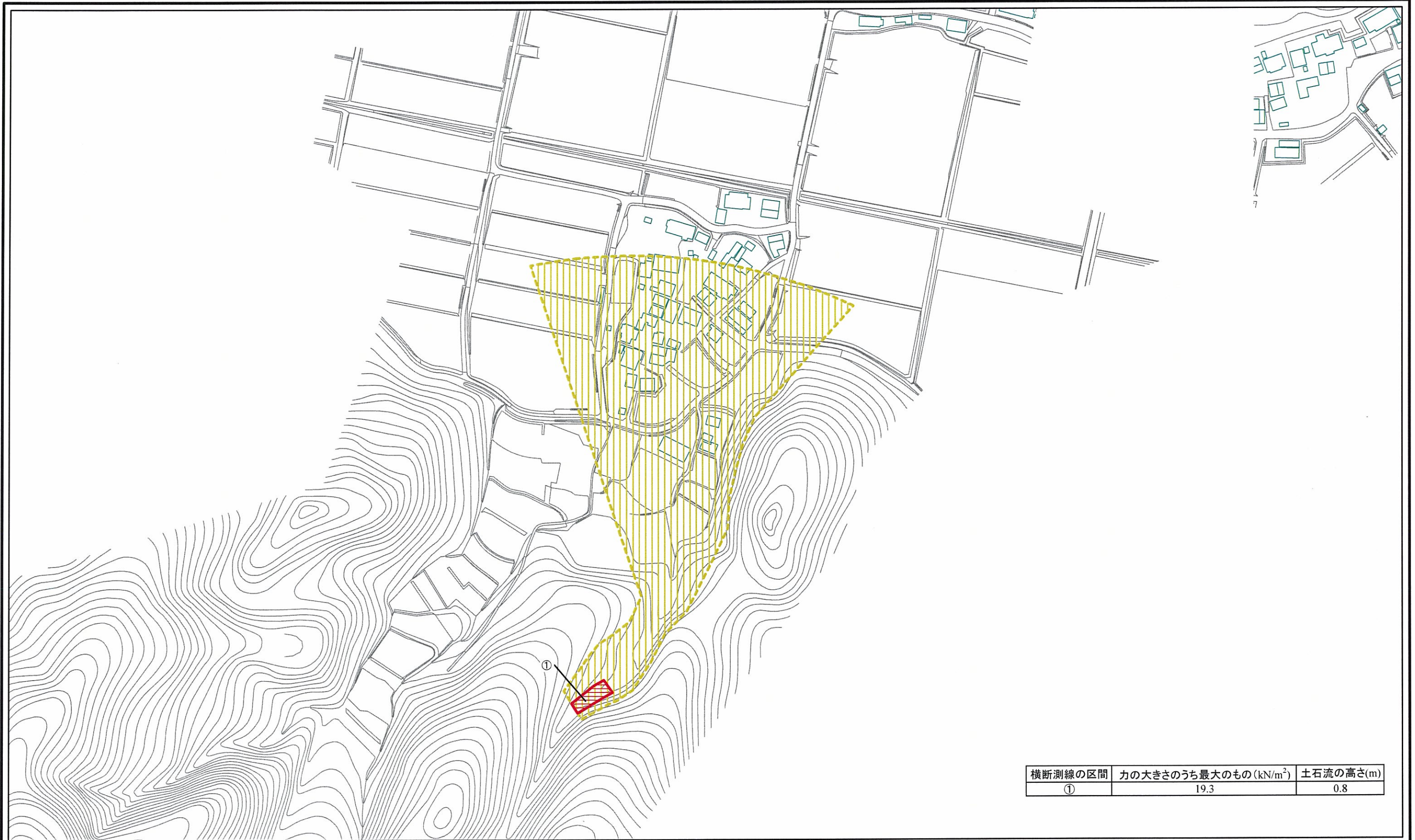


(S=1/10,000)

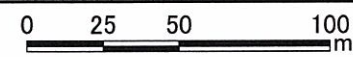
様式-1(土)
土砂災害警戒区域・土砂災害特別警戒区域
位置図

自然現象の種類	土石流
箇所番号	20341A0004-1
箇所名	申内沢-1
所在地	須賀川市小中平藤内

土砂災害警戒区域等の指定の公示に係る図書(その2)



横断測線の区間	力の大きさのうち最大のもの(kN/m ²)	土石流の高さ(m)
①	19.3	0.8



図中の数字は横断測線番号を示す

様式-2(土) 土砂災害警戒区域・土砂災害特別警戒区域 区域図	土砂災害警戒区域 (土砂災害防止法施行令第二条の基準に該当する区域)		N 縮尺 1:2,500	自然現象の種類 土石流	箇所番号 20341A0004-1	
	土砂災害特別警戒区域 (土砂災害防止法施行令第三条の基準に該当する区域)	土石流の高さが1mを超え、その衝撃力が50kN/m ² を超える区域			告示番号 第 62号	箇所名 申内沢-1
	土砂災害防止法施行令第三条の基準に該当する区域)	土石流の高さが1mを超え、その衝撃力が50kN/m ² を超えない区域 上記以外の区域		 	告示年月日 平成21年 1月 30日	所在地 須賀川市小中宇平藤内